

KARTOGRAM 1:

PROMETNICE U OPĆINI KLOŠTAR PODRAVSKI






TUMAČ ZNAKOVLJA

GRANICE

-  GRANICA ŽUPANIJE
-  GRANICA OPĆINE
-  GRANICA NASELJA




CESTOVNI PROMET

POSTOJEĆE / PLANIRANO

-  DRŽAVNA CESTA
-  ŽUPANIJSKA CESTA
-  LOKALNA CESTA
-  PODRAVSKA BRZA CESTA
-  NERAZVRSTANE CESTE

ŽELJEZNIČKI PROMET

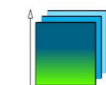
POSTOJEĆE / PLANIRANO

-  ŽELJEZNIČKI KOLODVOR
-  ŽELJEZNIČKA PRUGA ZA REGIONALNI PROMET R202
-  ŽELJEZNIČKA PRUGA ZA LOKALNI PROMET L203

NAMJENA PROSTORA

-  GRAĐEVINSKO PODRUČJE

M 1 : 50 000



ZAVOD ZA PROSTORNO UREĐENJE
KOPRIVNIČKO-KRIZEVAČKE ŽUPANIJE