


TUMAČ PLANSKOG ZNAKOVLJA


[OB-1-1] Obuhvat prostornog plana





[OB-1-1-3001] Obuhvat prostornog plana


[IS-3-1] Nafta i plin

 [IS-3-1-1301] Plinovod državnog značaja uključivo terminal, prihvatno-otpremna i/ili mjerno-regulacijska (redukcijska) stanica tehnološki povezana s tim cjevovodom


 [IS-3-1-1302] Plinovod državnog značaja uključivo terminal, prihvatno-otpremna i/ili mjerno-regulacijska (redukcijska) stanica tehnološki povezana s tim cjevovodom - planirano


 [IS-3-1-2303] Plinovod s pripadajućim građevinama i uređajima


 [IS-3-1-2304] Plinovod s pripadajućim građevinama i uređajima - planirano


 [IS-3-1-3303] Plinovod s pripadajućim građevinama i uređajima


[IS-3-2] Elektroenergetika


 **400**
[IS-3-2-1002] (400) Dalekovod 400 kV s pripadajućim građevinama i uređajima - planirano

 **110 kV**
[IS-3-2-2002] (110 kV) Dalekovod 110 kV s pripadajućim građevinama i uređajima - planirano

 **35 kV**
[IS-3-2-2003] (35 kV) Dalekovod 35 kV s pripadajućim građevinama i uređajima

 [IS-3-2-3007] Vod srednjenaponske mreže s pripadajućim građevinama i uređajima (10(20) kV)

 [IS-3-2-3008] Vod srednjenaponske mreže s pripadajućim građevinama i uređajima (10(20) kV) - planirano

 [IS-3-2-3013] (TS) Transformatorsko i/ili rasklopno postrojenje



[IS-3-2-3014] (TS) Transformatorsko i/ili rasklopno postrojenje - planirano

Naziv prostornog plana:

Prostorni plan uređenja Općine Kloštar Podravski

Naziv kartografskog prikaza prostornog plana:

2.3. Energetski sustav

Mjerilo prikaza:

1:25000

Vrsta postupka:

Postupak izrade i donošenja izmjene i dopune prostornog plana

Faza izrade plana:

Prijedlog prostornog plana za javnu raspravu

Oznaka revizije plana:

Odluka o izradi prostornog plana:

Odluka o izradi izmjene i dopune Prostornog plana uređenja Općine Kloštar Podravski (Službeni glasnik Koprivničko-križevačke županije broj 11/26)

Javna rasprava:

Javna rasprava provodi se od 19.06.2026. do zaključno s danom 03.07.2026.

Javni uvid:

od 19.06.2026. godine do 03.07.2026. godine, na lokaciji: Općinska vijećnica Općine Kloštar Podravski, Kloštar Podravski, Svaki radni dan od 8:00 do 13:00 sati.

Javno izlaganje:

dana 25.06.2026. godine, na lokaciji: Općinska vijećnica Općine Kloštar Podravski, Kloštar Podravski, 9:00

Nositelj izrade prostornog plana:

Koprivničko-križevačka županija, Općina Kloštar Podravski
Jedinstveni upravni odjel

Odgovorna osoba nositelja izrade:

PROČELNICA
Nataša Martinčević mag.admin.publ.

Tijelo koje donosi prostorni plan:

Koprivničko-križevačka županija, Općina Kloštar Podravski
Općinsko vijeće

Predsjednik tijela koje donosi prostorni plan:

PREDSJEDNIK OPĆINSKOG VIJEĆA
Marijan Belec

Stručni izrađivač prostornog plana:

Zavod za prostorno uređenje Koprivničko-križevačke županije
Koprivnica, Florijanski trg 4/I
OIB: 59262693789

Odgovorna osoba stručnog izrađivača:

RAVNATELJ
Zlatko Filipović dipl.ing.arh.

Odgovorni voditelj izrade:

Zlatko Filipović dipl.ing.arh.

Stručni tim:

Naziv prostornog plana:

Prostorni plan uređenja Općine Kloštar Podravski

Naziv kartografskog prikaza prostornog plana:

2.3. Energetski sustav

Mjerilo prikaza:

1:25000

Vrsta postupka:

Postupak izrade i donošenja izmjene i dopune prostornog plana

Faza izrade plana:

Prijedlog prostornog plana za javnu raspravu

Oznaka revizije plana:

Prostor za digitalni potpis

Odgovorna osoba nositelja izrade:

PROČELNICA

Nataša Martinčević mag.admin.publ.

Odgovorna osoba stručnog izrađivača:

RAVNATELJ

Zlatko Filipović dipl.ing.arh.

Odgovorni voditelj izrade:

Zlatko Filipović dipl.ing.arh.