





















TUMAČ PLANSKOG ZNAKOVLJA




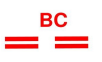

[OB-1-1] Obuhvat prostornog plana

 [OB-1-1-3001] Obuhvat prostornog plana




[KN-1-1] Namjena prostora

 [KN-1-1-1210] (E) Eksploatacija mineralnih sirovina	 [KN-1-1-3100] (D) Javna i društvena namjena	 [KN-1-1-3402] (T2) Ugostiteljsko-turistička namjena (u izdvojenom građevinskom području izvan naselja) - s gradnjom smještajnih građevina
 [KN-1-1-1300] Osobito vrijedno zemljište namijenjeno poljoprivredi	 [KN-1-1-3105] (D5) Javna i društvena namjena - osnovnoškolska i srednjoškolska	 [KN-1-1-3602] (R2) Sportsko-rekreacijska namjena - sportske građevine i centri
 [KN-1-1-1310] Zemljište namijenjeno šumi i šumsko zemljište državnog značaja	 [KN-1-1-3107] (D7) Javna i društvena namjena - kulturna	 [KN-1-1-3701] (Z1) Javna zelena površina - park/perivoj
 [KN-1-1-1901] (IS1) Površina infrastrukture - cestovni promet državnog značaja	 [KN-1-1-3108] (D8) Javna i društvena namjena - vjerska	 [KN-1-1-3705] (Z5) Zaštitna zelena površina
 [KN-1-1-1902] (IS2) Površina infrastrukture - željeznički promet državnog značaja	 [KN-1-1-3211] (I1) Proizvodna namjena	 [KN-1-1-3901] (IS1) Površina infrastrukture - cestovni promet
 [KN-1-1-2901] (IS1) Površina infrastrukture - cestovni promet područnog (regionalnog) značaja	 [KN-1-1-3213] (I3) Proizvodna namjena - farma	 [KN-1-1-3906] (IS6) Površina infrastrukture - komunikacijski sustav
 [KN-1-1-2908] (IS8) Površina infrastrukture - vodnogospodarski sustav područnog (regionalnog) značaja	 [KN-1-1-3290] (Gr) Groblje	 [KN-1-1-3907] (IS7) Površina infrastrukture - energetski sustav
 [KN-1-1-3005] (S5) Stambena namjena - poljoprivredna domaćinstva	 [KN-1-1-3321] (V1) Površina unutarnjih voda - površina pod vodom	 [KN-1-1-3908] (IS8) Površina infrastrukture - vodnogospodarski sustav
 [KN-1-1-3054] (M4) Mješovita namjena	 [KN-1-1-3399] Ostalo zemljište	 [KN-1-1-3994] (UPU) Površina određena urbanističkim planom uređenja

[IS-1-1] Cestovni promet

 [IS-1-1-1003] (D) Cesta državnog značaja	 [IS-1-1-2005] (Ž) Cesta područnog (regionalnog) značaja	 [IS-1-1-3008] (L) Cesta lokalnog značaja - planirano
 [IS-1-1-1012] (BC) Brza cesta - planirano	 [IS-1-1-3007] (L) Cesta lokalnog značaja	

[IS-1-2] Željeznički promet

 [IS-1-2-1003] (R) Željeznička pruga za regionalni promet s pripadajućom željezničkom infrastrukturom	 [IS-1-2-2005] (L) Željeznička pruga za lokalni promet s pripadajućom željezničkom infrastrukturom	 [IS-1-2-3010] (Žk) Željeznički kolodvor/stajalište
--	---	--

Naziv prostornog plana:

Prostorni plan uređenja Općine Kloštar Podravski

Naziv kartografskog prikaza prostornog plana:

1.1. Namjena prostora

Mjerilo prikaza:

1:25000

Vrsta postupka:

Postupak izrade i donošenja izmjene i dopune prostornog plana

Faza izrade plana:

Prijedlog prostornog plana za javnu raspravu

Oznaka revizije plana:

Odluka o izradi prostornog plana:

Odluka o izradi izmjene i dopune Prostornog plana uređenja Općine Kloštar Podravski (Službeni glasnik Koprivničko-križevačke županije broj 11/26)

Javna rasprava:

Javna rasprava provodi se od 19.06.2026. do zaključno s danom 03.07.2026.

Javni uvid:

od 19.06.2026. godine do 03.07.2026. godine, na lokaciji: Općinska vijećnica Općine Kloštar Podravski, Kloštar Podravski, Svaki radni dan od 8:00 do 13:00 sati.

Javno izlaganje:

dana 25.06.2026. godine, na lokaciji: Općinska vijećnica Općine Kloštar Podravski, Kloštar Podravski, 9:00

Nositelj izrade prostornog plana:

Koprivničko-križevačka županija, Općina Kloštar Podravski
Jedinstveni upravni odjel

Odgovorna osoba nositelja izrade:

PROČELNICA
Nataša Martinčević mag.admin.publ.

Tijelo koje donosi prostorni plan:

Koprivničko-križevačka županija, Općina Kloštar Podravski
Općinsko vijeće

Predsjednik tijela koje donosi prostorni plan:

PREDSJEDNIK OPĆINSKOG VIJEĆA
Marijan Belec

Stručni izrađivač prostornog plana:

Zavod za prostorno uređenje Koprivničko-križevačke županije
Koprivnica, Florijanski trg 4/I
OIB: 59262693789

Odgovorna osoba stručnog izrađivača:

RAVNATELJ
Zlatko Filipović dipl.ing.arh.

Odgovorni voditelj izrade:

Zlatko Filipović dipl.ing.arh.

Stručni tim:

Naziv prostornog plana:

Prostorni plan uređenja Općine Kloštar Podravski

Naziv kartografskog prikaza prostornog plana:

1.1. Namjena prostora

Mjerilo prikaza:

1:25000

Vrsta postupka:

Postupak izrade i donošenja izmjene i dopune prostornog plana

Faza izrade plana:

Prijedlog prostornog plana za javnu raspravu

Oznaka revizije plana:

Prostor za digitalni potpis

Odgovorna osoba nositelja izrade:

PROČELNICA

Nataša Martinčević mag.admin.publ.

Odgovorna osoba stručnog izrađivača:

RAVNATELJ

Zlatko Filipović dipl.ing.arh.

Odgovorni voditelj izrade:

Zlatko Filipović dipl.ing.arh.