



PRU-IDGPN-06




④

⑤



②

KLO-IDGPN-01



⑦



3

1

9



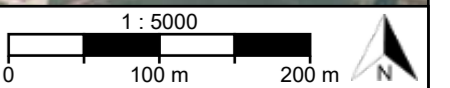


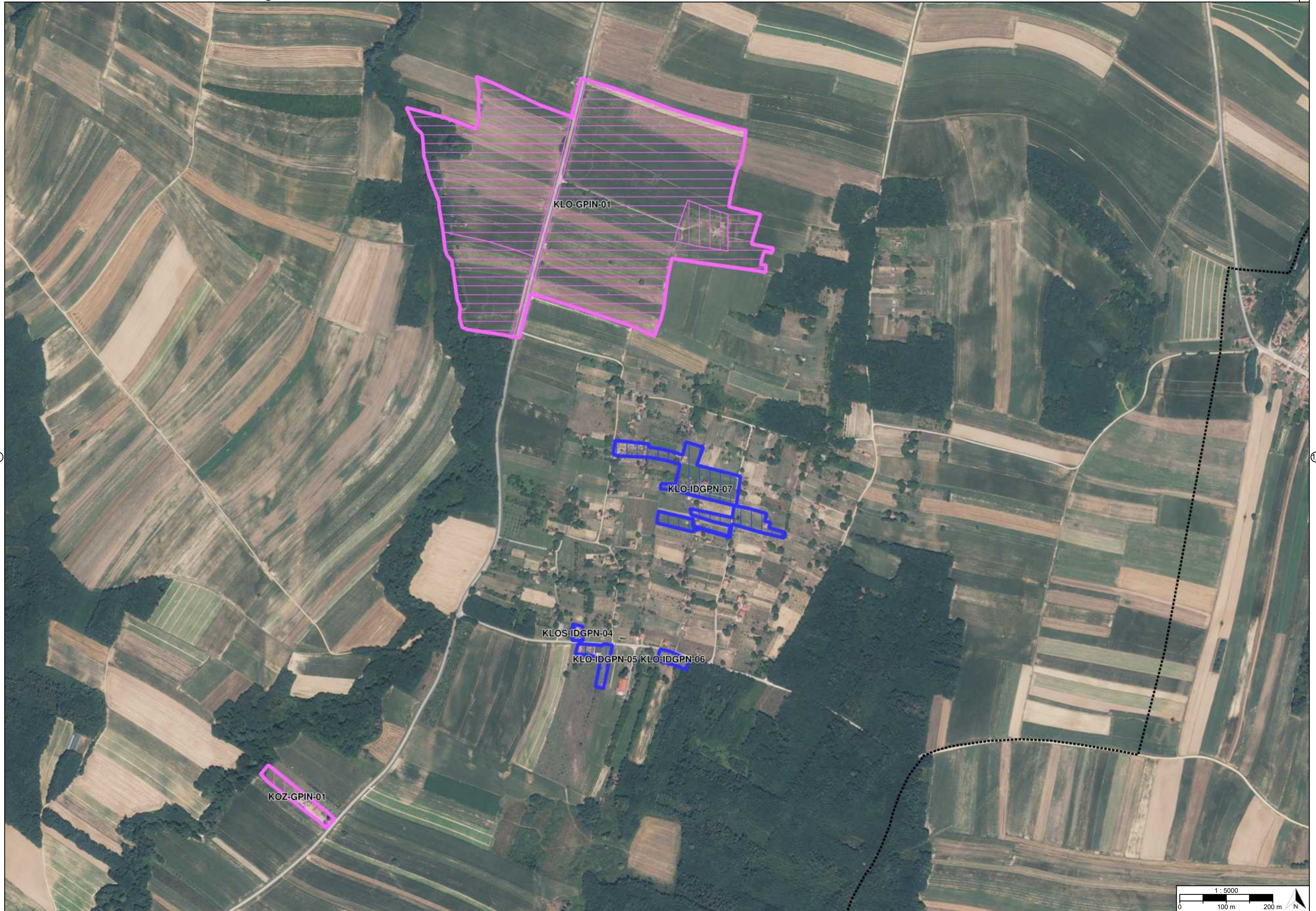
KLO-GPIN-03

KLO-GPN-01

6

12

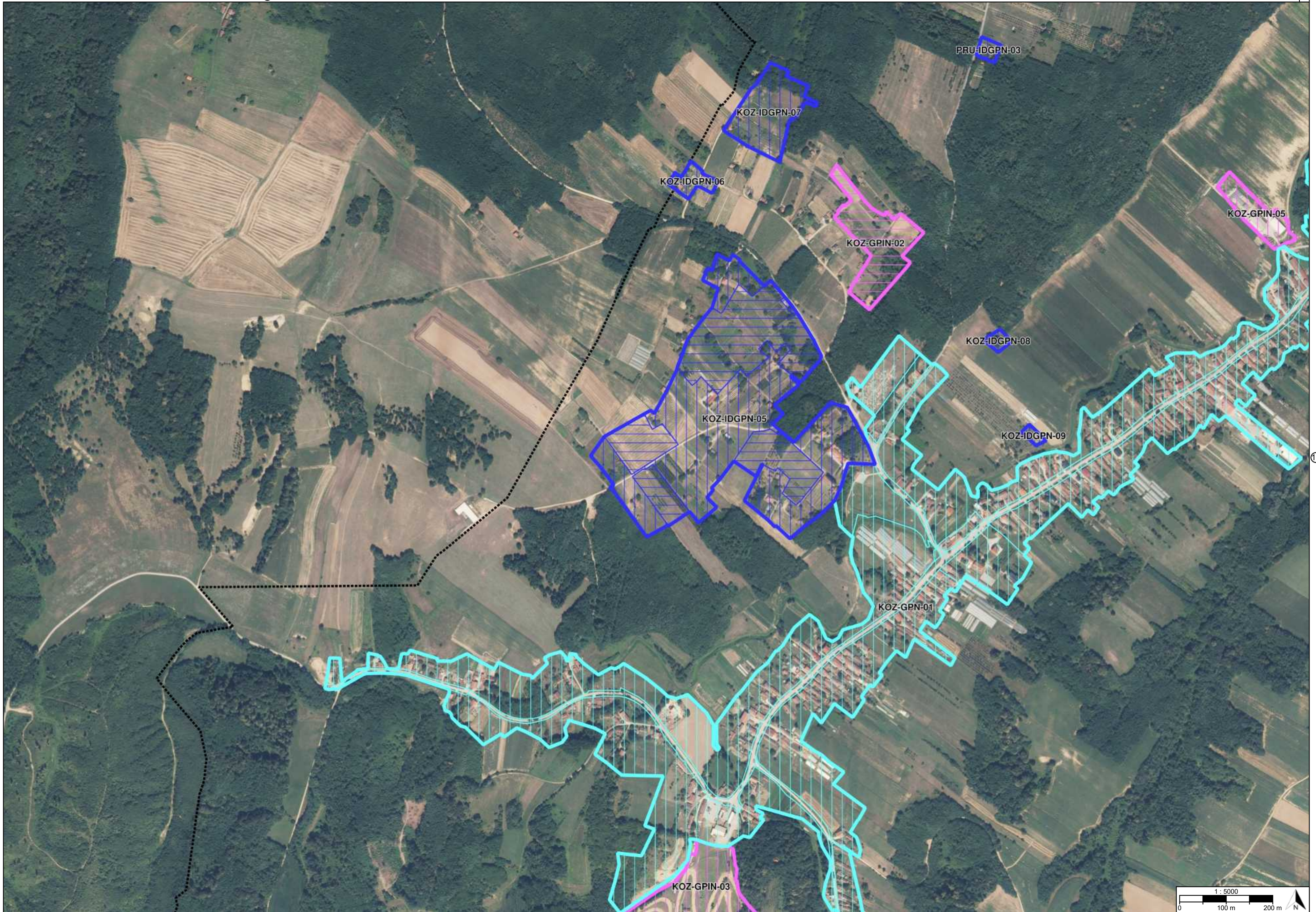






⑦

⑭



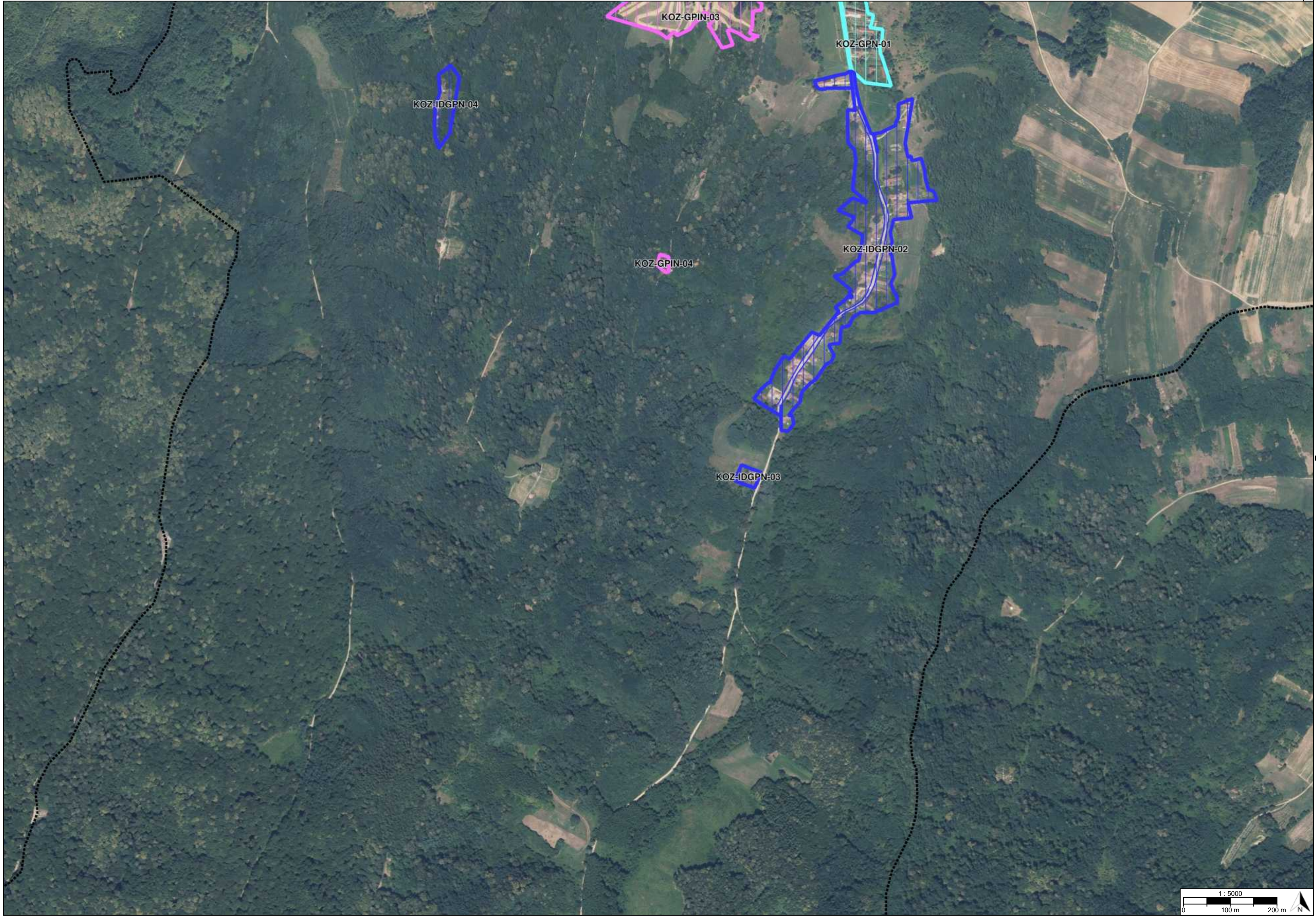


10



©





KOZ-IDGPN-04

KOZ-GPIN-03

KOZ-GPN-01


KOZ-GPIN-04

KOZ-IDGPN-02


KOZ-IDGPN-03













TUMAČ PLANSKOG ZNAKOVLJA

[OB-1-1] Obuhvat prostornog plana



[OB-1-1-3001] Obuhvat prostornog plana

[KN-2-1] Građevinska područja



[KN-2-1-3201] Izdvojeno građevinsko područje izvan naselja (GPIN)




[KN-2-1-3202] (GPIN) Izgrađeno



[KN-2-1-3203] (GPIN) Neizgrađeno




[KN-2-1-3206] (GPIN) Posredna provedba - izgrađeno



[KN-2-1-3207] (GPIN) Posredna provedba - neizgrađeno




[KN-2-1-3208] (GPIN) Posredna provedba - neuređeno



[KN-2-1-3301] Građevinsko područje naselja (GPN)




[KN-2-1-3302] (GPN) Izgrađeno



[KN-2-1-3303] (GPN) Neizgrađeno



[KN-2-1-3304] (GPN) Neuređeno



[KN-2-1-3401] Izdvojeni dio građevinskog područja naselja (IDGPN)



[KN-2-1-3402] (IDGPN) Izgrađeno



[KN-2-1-3403] (IDGPN) Neizgrađeno

Naziv prostornog plana:

Prostorni plan uređenja Općine Kloštar Podravski

Naziv kartografskog prikaza prostornog plana:

1.2. Građevinska područja

Mjerilo prikaza:

1:5000

Vrsta postupka:

Postupak izrade i donošenja izmjene i dopune prostornog plana

Faza izrade plana:

Prijedlog prostornog plana za javnu raspravu

Oznaka revizije plana:

Odluka o izradi prostornog plana:

Odluka o izradi izmjene i dopune Prostornog plana uređenja Općine Kloštar Podravski (Službeni glasnik Koprivničko-križevačke županije broj 11/26)

Javna rasprava:

Javna rasprava provodi se od 19.06.2026. do zaključno s danom 03.07.2026.

Javni uvid:

od 19.06.2026. godine do 03.07.2026. godine, na lokaciji: Općinska vijećnica Općine Kloštar Podravski, Kloštar Podravski, Svaki radni dan od 8:00 do 13:00 sati.

Javno izlaganje:

dana 25.06.2026. godine, na lokaciji: Općinska vijećnica Općine Kloštar Podravski, Kloštar Podravski, 9:00

Nositelj izrade prostornog plana:

Koprivničko-križevačka županija, Općina Kloštar Podravski
Jedinstveni upravni odjel

Odgovorna osoba nositelja izrade:

PROČELNICA
Nataša Martinčević mag.admin.publ.

Tijelo koje donosi prostorni plan:

Koprivničko-križevačka županija, Općina Kloštar Podravski
Općinsko vijeće

Predsjednik tijela koje donosi prostorni plan:

PREDSJEDNIK OPĆINSKOG VIJEĆA
Marijan Belec

Stručni izrađivač prostornog plana:

Zavod za prostorno uređenje Koprivničko-križevačke županije
Koprivnica, Florijanski trg 4/I
OIB: 59262693789

Odgovorna osoba stručnog izrađivača:

RAVNATELJ
Zlatko Filipović dipl.ing.arh.

Odgovorni voditelj izrade:

Zlatko Filipović dipl.ing.arh.

Stručni tim:

Naziv prostornog plana:

Prostorni plan uređenja Općine Kloštar Podravski

Naziv kartografskog prikaza prostornog plana:

1.2. Građevinska područja

Mjerilo prikaza:

1:5000

Vrsta postupka:

Postupak izrade i donošenja izmjene i dopune prostornog plana

Faza izrade plana:

Prijedlog prostornog plana za javnu raspravu

Oznaka revizije plana:

Prostor za digitalni potpis

Odgovorna osoba nositelja izrade:

PROČELNICA

Nataša Martinčević mag.admin.publ.

Odgovorna osoba stručnog izrađivača:

RAVNATELJ

Zlatko Filipović dipl.ing.arh.

Odgovorni voditelj izrade:

Zlatko Filipović dipl.ing.arh.