



OPĆINSKA RAZVOJNA STRATEGIJA
OPĆINE KLOŠTAR PODRAVSKI
ZA RAZDOBLJE
2013 – 2017.

Sadržaj:

SAŽETAK.....	3
UVOD.....	5
1. POLOŽAJ I ADMINISTRATIVNA PODJELA OPĆINE KLOŠTAR PODRAVSKI.....	6
1.1. Povijest Općine Kloštar Podravski.....	6
1.2. Geografski i prometni položaj.....	7
2. DEMOGRAFSKA I PRIRODNA OBILJEŽJA.....	8
2.1. Stanovništvo i ljudski resursi.....	8
2.1.1. Stanje zaposlenosti i nezaposlenosti u Općini Kloštar Podravski.....	10
2.2. Postojeći i korišteni prirodni resursi.....	9
2.2.1. Osnovne kategorije korištenja zemljišta.....	9
3. INFRASTRUKTURA NA PODRUČJU OPĆINE KLOŠTAR PODRAVSKI.....	11
3.1. Komunalna infrastruktura.....	11
3.1.1. Prometni sustav.....	11
3.1.2. Vodoopskrba i odvodnja.....	11
3.1.3. Elektroopskrba.....	12
3.1.4. Plinoopskrba.....	12
3.1.5. Zbrinjavanje otpada.....	12
3.2. Društvena infrastruktura.....	12
3.3. Zaštićena kulturna i prirodna baština.....	13
4. GOSPODARSTVO.....	14
5. SWOT ANALIZA OPĆINE KLOŠTAR PODRAVSKI.....	15
6. DUGOROČNI CILJEVI OPĆINE KLOŠTAR PODRAVSKI.....	18
6.1. Razvojna vizija, formiranje strateških ciljeva i prioriteta.....	19
6.2. Iznosi ulaganja prema strateškim ciljevima i razvojnim prioritetima.....	24
7. MJERE ZA PRAĆENJE STRATEŠKOG PLANA.....	26
8. SUDIONICI PROCESA IZRADE OPĆINSKE RAZVOJNE STRATEGIJE.....	27

SAŽETAK

Strategija razvoja Općine Kloštar Podravski strateški je dokument kojim su postavljeni okviri budućeg razvoja, a u čijoj je izradi sudjelovala Radna grupa djelatnika Općine Kloštar Podravski. Temelj za izradu Općinske razvojne strategije 2013.-2017. bila je Gospodarska strategija Koprivničko – križevačke županije u kojoj su istaknuta značajnija razvojna područja, razvojna vizija i strateški ciljevi Koprivničko - križevačke županije te Prostorni plan uređenja Općine Kloštar Podravski, usvojen na sjednici Općinskog vijeća 10. studenoga 2003.godine. Prostorni plan je strateški dokument Općine te jedan od bitnih preduvjeta za organizirani i kvalitetan gospodarski i sveopći razvoj Općine Kloštar Podravski.

Polazna namjera, svrha i cilj planiranja gospodarskog razvoja Općine Kloštar Podravski kao jedinice lokalne samouprave je podizanje razine ekonomske moći i kvalitete življenja, ostvarivanje zadovoljstva mještana te podizanje konkurentnosti gospodarstva. Najveći interes iskazan je za uređenje Općine u smislu komunalnih i infrastrukturnih sadržaja koji će omogućiti kvalitetan društveni razvoj mještana i sportsko – rekreativne aktivnosti, a sve u svrhu stvaranja visokog životnog i društvenog standarda koji će privlačiti stručne kadrove na područje Općine kao osnovu za razvoj poduzetništva. Kvalitetan i visoki životni društveni standard podrazumijeva i kvalitetan odgojno – obrazovni program za djecu i mladež.

Kontinuiranim radom i konzultacijama članova Radne grupe izrađena je Osnovna i SWOT analiza Općine Kloštar Podravski. Najopsežniji dio dokumenta je Osnovna analiza, koja daje uvid u cjelokupno stanje u svim navedenim relevantnim područjima u Općini Kloštar Podravski te su za svako od područja identificirani osnovni problemi i izazovi, kao i razvojne potrebe koje je potrebno realizirati u budućem razdoblju. SWOT analiza daje osnovni pregled snaga, slabosti, mogućnosti i prijetnji za buduće razdoblje. Na temelju SWOT analize definirani su osnovni ciljevi i prioriteti Općinske razvojne strategije kao i mjere koje pružaju osnovni okvir za realizaciju istih.

Radna grupa osmislila je viziju Općine kao osnovnu misao vodilju u razvoju Općine.

Temeljem višemjesečnog rada definirani su sljedeći strateški ciljevi Općine Kloštar Podravski:

1. Konkurentno gospodarstvo
2. Uređenje prometne i komunalne infrastrukture
3. Visoki životni i društveni standard građana
4. Očuvanje okoliša i kulture.

Daljnijim radom Radne grupe definirani su prioriteti, te su razrađene i mjere koje pružaju okvir za pripremu i provedbu konkretnih projekata i aktivnosti s ciljem ostvarenja postavljenih ciljeva.

U zaključnom dijelu strategije razvoja Općine Kloštar Podravski razrađuje se plan njezine provedbe te utvrđuju modaliteti financiranja razvojnih programa.

UVOD

Općina Kloštar Podravski nalazi se u sastavu Koprivničko-križevačke županije i čini je četiri naselja: Općinsko središte Kloštar Podravski, te naselja Kozarevac, Budančevica i Prugovac. Općina Kloštar Podravski smještena je u jugoistočnom dijelu Koprivničko-križevačke županije i graniči sa tri jedinice lokalne samouprave Koprivničko-križevačke županije: Gradom Đurđevcom te općinama Kalinovac i Podravske Sesvete, dok je dio općinske granice ujedno i županijska granica sa Virovitičko-podravskom (općina Pitomača) i Bjelovarsko-bilogorskom (općina Velika Pisanica) županijom.

Površina općine iznosi 51,47km², što iznosi 2,9% površine Koprivničko – križevačke Županije. S površinom od 51,47km² deseta je po veličini općina, a sa 3.603 stanovnika šesta je po veličini općina u Koprivničko-križevačkoj županiji.

1. POLOŽAJ I ADMINISTRATIVNA PODJELA OPĆINE KLOŠTAR PODRAVSKI

1.1. Povijest Općine Kloštar Podravski

Kloštar Podravski bio je jedno od značajnijih naselja i utvrda na ovom prostoru u srednjem vijeku. Nekada se zvao Gorbonog i pod tim se imenom spominje u popisima župa Zagrebačke županije iz 1334. i 1501. godine. U prvom popisu navodi se i crkva sv. Adrijana. Ona se nalazila u dijelu Kloštra koji se po njoj danas zove Oderjan. Ovdje se spominje i franjevački samostan, koji je djelovao od 1292. do 1552. godine, a prema kojemu je naselje Kloštar dobilo svoje ime. Južno od Kloštra, u popisu župa iz 1334. godine spominje se župa Prugovac sa župnom crkvom sv. Nikole. Današnje naselje Kloštar Podravski nastaje potkraj 17. stoljeća. Obnovom župe sv. Benedikta 1702. godine Kloštru su pripadala i naselja Oderjan, Prugovac i Kozarevac. Naselje Kloštar Podravski razvijalo se od mjesta današnje župne crkve prema cesti. Sa svojim funkcijama i brojem stanovnika Kloštar Podravski ima status područnog središta.

Budančevica je karakteristično nizinsko naselje koje se pruža duž prometnice (državna cesta), kao nastavak naselja Kloštar Podravski s kojim čini cjelinu. Budančevica je na istoku odvojena vodotokom Kozarevac od naselja Kloštar Podravski, na zapadu i sjeveru je omeđena vodotokom Suha Katalena, a na jugu željezničkom prugom Osijek-Varaždin. Usprkos tim fizičkim preprekama nekoliko stambenih jedinica nastalo je izvan njih. Intencija je ovog Plana da se naselje Budančevica razvija unutar navedenih granica, s iznimkom poduzetničke zone Zapad koja je smještena južno od pruge. Urbanu strukturu naselja čine četiri ulice i nekoliko izdvojenih manjih cjelina. Glavna ulica pruža se uz državnu cestu, paralelno uz nju je druga ulica u nastajanju, na jug se pruža ulica prema željezničkoj stanici i Prugovcu, a uz vodotok Kozarevac prema sjeveru pruža se dio naselja. Svega nekoliko stambenih objekata je napušteno (rubovi naselja). Budančevica u razvoju stagnira, ali zbog svojeg položaja i povoljnijeg dobno-spolnog sastava stanovništva u odnosu na ostala naselja Podravine ima povoljne uvjete za razvoj.

Prugovac je s obzirom na svoju veličinu razvojno središte. Nastao je na uzvišenoj terasi iznad nekad poplavnog područja čiji ostaci su vidljivi na ulazu u naselje. Prugovac svojim rasterom ulica i parkovima poprima urbane karakteristike. U središtu naselja je kontinuirana izgrađenost dok se uz prometnice naselje diskontinuirano širi i ima velike neizgrađene površine. U zadnjem međupopisnom razdoblju uočljivo je smanjeno opadanje broja stanovnika.

Župa **Kozarevac** zbog velikog je broja vjernika ustaljena 1819. godine. To je izduženo naselje nastalo uz prometnicu. Naselje je kontinuirano izgrađeno.

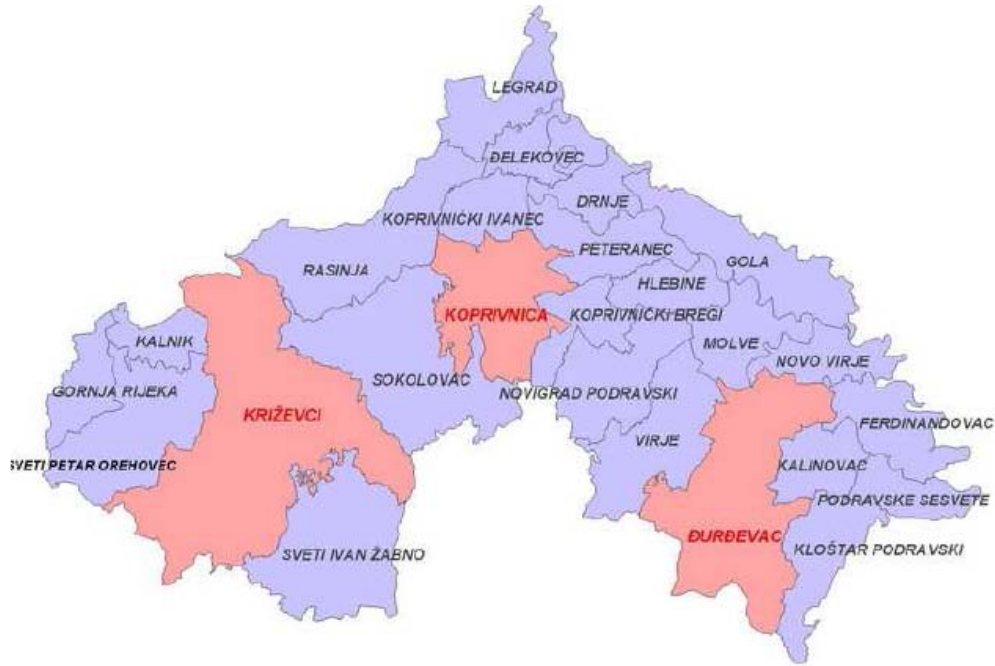
1.2. Geografski i prometni položaj

Općina Kloštar Podravski smještena je u središnjoj Hrvatskoj. U prostoru Općine mogu se izdvojiti dvije osnovne cjeline; naplavna ravan rijeke Drave i sjeveroistočne padine Bilogore.

Stepeničast karakter reljefa i njegova izduženost pravcem sjeverozapad-jugoistok, koju prati i rijeka Drava, odredili su zonski raspored naselja koja su se razvila ili na dodiru dviju različitih reljefnih cjelina (Kozarevac, Prugovac) ili unutar prostora ocjeditih terasa naplavne ravni (Budančevica i Kloštar Podravski).

Prometno-geografski položaj Općine može se ocijeniti povoljnim jer njenim sjevernim dijelom prolazi longitudinalni pravac koji povezuje središnji i istočni dio Republike Hrvatske, a čine ga Podravska magistrala i željeznička pruga Osijek-Koprivnica sjevernim dijelom Općine. Postojeća trasa ceste prolazi kroz naselja Budančevicu i Kloštar Podravski. Ovaj prometni pravac povezuje sjeveroistočnu Hrvatsku sa sjeverozapadnom Hrvatskom. Kloštar Podravski ima položaj željezničkog čvorišta koji nije adekvatno iskorišten zbog zanemarivanja postojeće trase željezničke pruge Kloštar Podravski-Bjelovar.

Slika 1. Položaj Općine Kloštar Podravski u Koprivničko – križevačkoj županiji.



Izvor: Županijska razvojna strategija Koprivničko – križevačke županije za razdoblje 2011 – 2013., http://www.pora.com.hr/images/doc/zup_raz_str_kkz.pdf

2. DEMOGRAFSKA I PRIRODNA OBILJEŽJA

2.1. Stanovništvo i ljudski resursi

Prostor općine Kloštar Podravski ima prosječnu gustoću naseljenosti od 70 st/km^2 , a prosječna gustoća naseljenosti u Koprivničko-križevačkoj županiji je 71 st/km^2 . Najgušće naseljen prostor je plejstocenska terasa kroz koju prolazi prometna infrastruktura i smješteno je središnje naselje Kloštar Podravski i naselje Budančevica. Ova dva naselja ujedno čine kontinuiranu urbanu cjelinu. Najslabije naseljeno područje su obronci Bilogore gdje prevladavaju površine pod šumskom vegetacijom.

Prostor općine Kloštar Podravski bilježi kontinuirani pad broja stanovnika od 60-ih godina 20. stoljeća. Najveći pad broja stanovnika (-8,0%) zabilježen je u međupopisnom razdoblju 1971.-1981. U posljednjem međupopisnom razdoblju povećan je pad broja stanovnika. To je prije svega posljedica nepovoljne dobne strukture stanovništva (prirodni pad).

U Općini se neznatno povećao broj domaćinstava u promatranom periodu i ako se to poveže sa podatkom da se stanovništvo smanjivalo, onda to govori o istovremenom smanjenju broja članova po domaćinstvu, što je posljedica procesa porodične transformacije, od šire na užu porodičnu grupu (proces nuklearizacije). U promatranom razdoblju povećao se udio samačkih

kućanstava za 26,8% (sa 17,9% na 24,2%).

Tablica 1. Kretanje broja stanovnika u razdoblju 1948.-2001.

Naziv naselja	Broj stanovnika			2001/1948 (%)	Gustoća (st/km ²)
	1948.	1991.	2001.		
Kloštar Podravski	4.769	3.893	3.603	-24,4	70
Budančevica	643	583	525	-18,4	138
Kloštar Podravski	1.857	1.773	1.707	-8,1	97
Kozarevac	1.112	711	599	-46,1	34
Prugovac	1.157	826	772	-33,3	63

Izvor: Prostorni plan uređenja Općine Kloštar Podravski, 2004.

Tablica 2. Popis broja stanovništva na području Općine Kloštar Podravski iz 2011.godine

Naziv naselja	Ukupno popisane osobe	Ukupan broj stanovnika	Kućanstva		Stambene jedinice	
			ukupno	privatna kućanstva	ukupno	stanovi za stanovanje
Kloštar Podravski	3.355	3.303	1.063	1.061	1.300	1.292
Budančevica	540	522	150	149	187	186
Kloštar Podravski	1.564	1.535	520	520	624	623
Kozarevac	561	560	179	179	219	218
Prugovac	690	686	214	213	270	265

Izvor: Državni zavod za statistiku, <http://www.dzs.hr/>

2.1.1. Stanje zaposlenosti i nezaposlenosti u Općini Kloštar Podravski

Tablica 3. Prikaz broja nezaposlenih osoba u Općini Kloštar Podravski prema razini obrazovanja i spolu u razdoblju od 2004. - 2012.godine.

God.	Ukupno		Bez škole i nezavršena OŠ		Osnovna škola		SS i zanimanja do 3.god.i škola za KV i VKV radnike		SŠ za zanimanje u trajanju od 4 i više g.		Gimnazija		Prvi stupanj fakulteta, stručni studij, viša škola		Fakultet, akademija, magisterij, doktorat	
	uk.	žene	uk.	žene	uk.	žene	uk.	žene	uk.	žene	uk.	žene	uk.	žene	uk.	žene
2012	326	149	65	30	86	42	103	40	54	29	6	3	9	4	3	1
2011	377	176	74	36	107	57	122	44	56	32	5	2	11	5	2	0
2010	346	163	78	39	103	59	114	38	43	242	2	1	5	2	1	0

2009	309	155	80	43	83	49	98	35	43	24	3	3	1	0	1	1
2008	304	176	98	52	91	60	73	33	37	27	2	2	1	1	2	1
2007	305	166	105	55	80	50	76	30	36	28	1	1	1	1	1	1
2006	362	190	120	62	100	60	96	39	41	26	3	3	1	0	1	0
2005	375	196	115	55	110	62	114	55	36	24	3	2	0	0	1	1
2004	387	190	230	120	17	7	108	41	32	22	0	0	0	0	0	0

Izvor: izrađeno prema podacima sa Hrvatskog zavoda za zapošljavanje

Tablica prikazuje broj nezaposlenih s obzirom na obrazovanje i spol u razdoblju od 2004.-2012. godine. Vidljivo je smanjenje ukupnog broja nezaposlenih od 2004. do 2009. godine. U 2010. i 2011. godini raste broj nezaposlenih, dok se u 2012. opet znatno smanjuje. Broj stanovnika sa završenom srednjom školom također se povećava, jednako kao i broj visokoobrazovanih.

Tablica 4. Prikaz broja nezaposlenih osoba u Općini Kloštar Podravski prema dobi i spolu u razdoblju od 2004. - 2012.

God.	Ukupno		15-19		20-24		25-29		30-34		35-39		40-44		45-49		50-54		55-59		60 i više	
	uk.	žene	uk.	ž	uk.	ž	uk.	ž	uk.	ž	uk.	ž	uk.	ž	uk.	ž	uk.	ž	uk.	ž	uk.	ž
2012	326	149	20	9	51	22	53	18	36	19	35	21	25	14	36	16	36	21	26	8	8	1
2011	377	176	33	16	61	23	48	18	47	25	33	22	38	21	42	21	46	24	24	6	5	0
2010	346	163	27	11	55	21	40	12	46	27	31	24	34	18	43	25	41	18	22	7	7	0
2009	309	155	25	8	56	24	35	14	43	28	27	18	36	18	33	18	33	17	17	10	4	0
2008	176	110	11	7	23	15	26	18	14	10	19	14	10	9	18	13	25	19	28	5	2	0
2007	305	166	36	16	55	30	41	26	30	22	37	19	35	21	35	18	21	9	13	4	2	1
2006	362	190	44	16	64	29	56	29	33	27	43	21	43	31	36	21	25	11	15	4	3	1
2005	375	196	38	15	66	34	60	30	36	29	53	26	45	31	38	16	26	12	11	2	2	1
2004	375	196	45	26	64	32	51	28	34	22	53	32	47	27	31	10	23	10	21	5	6	4

Izvor: izrađeno prema podacima sa Hrvatskog zavoda za zapošljavanje

Tablica 4. prikazuje broj nezaposlenih prema dobi i spolu u razdoblju od 2004. - 2012. godine. Gotovo je jednak broj nezaposlenih po svim dobnim skupinama stanovnika u 2012.godini, dok se kroz godine ukupan broj nezaposlenih žena smanjuje u svim dobnim skupinama osim u skupinama od 55-59 i 60 i više godina gdje se broj nezaposlenih žena povećava.

2.2. Postojeći i korišteni prirodni resursi

a) Eksploatacija mineralnih sirovina

Na području općine Kloštar Podravski postoje značajna nalazišta zemnog plina, koja su u eksploataciji INA naftaplina (sjeverni dio Općine). Ova su nalazišta smještena u okviru plinsko-kondenzatnog polja Kalinovac (otkriveno 1978. godine), koje se nalazi u blizini našeg najvećeg plinskog polja Molve. Akumulacija prirodnog plina i kondenzata na poljima Molve, Kalinovac i Stari Gradac je okosnica energetske politike Hrvatske sa utvrđenim rezervama od oko 46 milijardi m³ plina i 8,9 milijuna m³ kondenzata. Aktivna plinska bušotina je Kalinovac 16.

Plin je akumuliran u ležištima vrlo kompleksne litologije, a ležišni tlakovi dosežu do 500 bara, uz ekstremno visoke temperature ležišta (do 200°C). U sastavu plina prisutne su neugljikovodične, korozivne i otrovne primjese (CO₂, H₂S, merkaptan i živa), koji su između ostalog i potencijalno opasni za okoliš. Kako stanoviti broj bušotina nije dao ekonomski opravdanu proizvodnost, na nekima su izvršeni stimulacijski radovi (hidraulička fraktura), čime je proizvodnost povećana do 10 puta.

U sklopu projekta Podravina izgrađeno je sljedeće :

- 20 proizvodnih bušotina s pripadajućim bušotinskim krugovima i cjevovodima (8 bušotina na polju Kalinovac),
- plinske stanice Molve-istok, Kalinovac-istok, Kalinovac-zapad, Stari gradac i psp Kalinovac,
- kompresorska stanica PS IP Kalinovac,
- sustav otpremnih plinova, kondenzatovoda i slanovoda,
- proširenje energane i izgradnja elektroenergetskih objekata s 50 trafo-postaja
- sustav nadziranja i upravljanja procesom i telekomunikacijski sustav,
- proširenje kapaciteta cps Molve II,

- proširenje kapaciteta PS IP Kalinovac I CPS Molve III.

U sklopu ovog projekta izrađeno je 250 km priključnih plinovoda, 83 km magistralnih plinovoda promjera 500 mm, te u okviru zaštite okoliša, lo-cat postrojenje u okviru cps molve III. U sklopu spomenutog postrojenja se izdvojeni CO₂ i H₂S obrađuju otopinom, čime se izdvaja sumpor u vidu sumpornog kolača, a potpuno čisti CO₂ ispušta se u zrak. U istom se postrojenju uklanja živa, ugradnjom uređaja koji apsorbiraju živu na aktivnom ugljenu impregniranom sa sumporom u obliku HgS.

Osim plinskog polja Kalinovac, u bilogorskom dijelu nalazi se naftno polje Bilogora, na kojem se trenutno ne vrši eksploatacija.

Bušotina Dinjevac -1 predviđena je za deponiranje tehnološkog fluida. Izgradnja duboke istražne bušotine Dinjevac -1 započeta je 1981. godine, a završena 1983. Konačna dubina bušotine iznosila je 5502 m.

2.2.1. Osnovne kategorije korištenja zemljišta

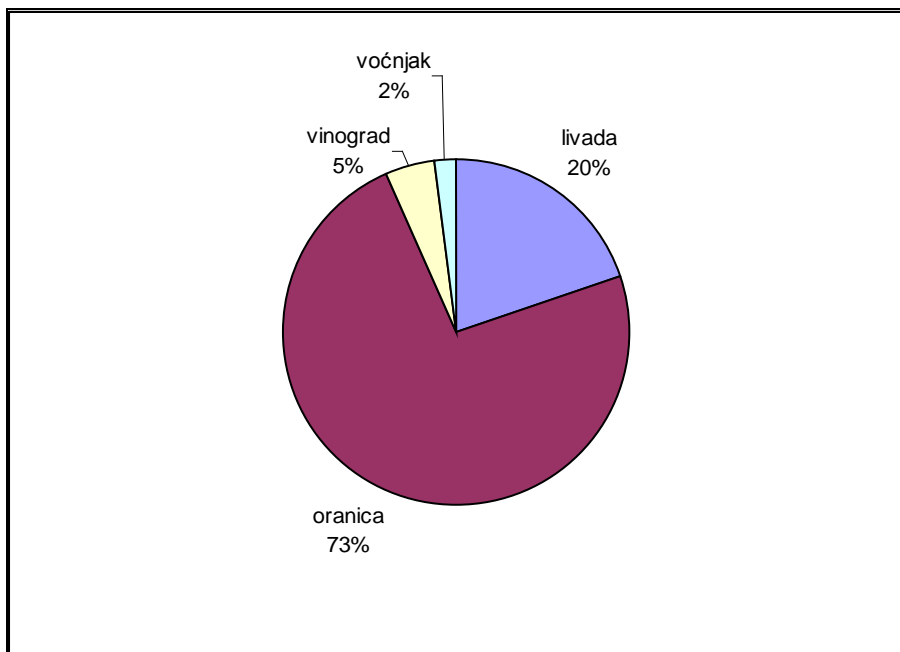
Poljoprivredne površine zauzimaju 68,4% ukupnih površina. Najveći udio imaju oranice (73,0%) i livade (20%). Površine pod kulturom voćnjaka i vinograda zauzimaju 7% poljoprivrednih površina. Većina poljoprivrednog zemljišta u privatnom je vlasništvu. Od 12,9 km² šumskih površina u vlasništvu fizičkih osoba je 692 ha, a 602 ha je u vlasništvu države kojima gospodare Hrvatske šume - Šumarija Kloštar Podravski. Šume se nalaze na obroncima Bilogore, dok je šuma Limbuš smještena na naplavnoj ravni.

Tablica 5. Osnovne kategorije korištenja zemljišta

Ukupno (km ²)	Poljoprivredne površine	Šumske površine	Prometnice	Vodene površine	Ostale površine
51,4	35,2	12,9	1,2	0,6	1,3
%	68,4	25,0	2,3	1,2	2,5

IZVOR: PROSTORNI PLAN UREĐENJA OPĆINE KLOŠTAR PODRAVSKI, 2004.

SLIKA 2: POLJOPRIVREDNE POVRŠINE



Izvor: izrađeno prema: Prostorni plan uređenja Općine Kloštar Podravski, 2004

3. INFRASTRUKTURA NA PODRUČJU OPĆINE KLOŠTAR PODRAVSKI

3.1. Komunalna infrastruktura

3.1.1. Prometni sustav

a) Ceste

Kvalitetna i suvremena prometna infrastruktura osnovni je preduvjet gospodarskog i cjelokupnog društvenog rasta i razvoja. Naselja općine dobro su povezana s općinskim centrom asfaltiranim kolnim prometnicama. Nezadovoljavajuća je međusobna povezanost naselja Prugovac-Kozarevac i Kozarevac-Mala Črešnjevica te je potrebno predvidjeti proširenje kolnika, rekonstrukciju trase na kritičnim mjestima i opremanje biciklističkim stazama kroz naselja gdje god je to moguće.

b) Željeznica

Pruga: Križevci – Bjelovar – Kloštar Podravski

Pruga: Varaždin – Koprivnica – Osijek

c) Pošta

Poštanski ured 48362 Kloštar Podravski dostavlja poštu u naselja: Budančevica, Kozarevac, Prugovac, Veseli brijeg (zaselak Kloštra Podravskog), Kloštar Podravski.

d) Telekomunikacije

Na području općine Kloštar Podravski kao i na području Koprivničko-križevačke županije te Republike Hrvatske koncesiju za obavljanje usluga u nepokretnoj mreži imaju Hrvatske telekomunikacije d. d. (HT). Hrvatske telekomunikacije su organizirane po principu teritorijalnog ustroja, pa na području Općine Kloštar Podravski kao i na području Koprivničko-križevačke županije, usluge u nepokretnoj mreži pruža Telekomunikacijski centar Koprivnica.

3.1.2. Vodoopskrba i odvodnja

Izgrađene su vodovodne mreže naselja Kloštar Podravski i Budančevica koje će se vezati na magistralni vodovod Koprivničko-križevačke županije. U Kloštru Podravskom nemaju sve ulice izgrađenu vodovodnu mrežu, a lokalna mreža u ostalim naseljima je dotrajala i treba je rekonstruirati. Problem odvodnje otpadnih voda na području Općine nije adekvatno riješeno. Odvodnja oborinske vode vrši se otvorenim kanalima u vodotoke, dok je odvodnja fekalnih voda riješena izgradnjom septičkih jama.

3.1.3. Elektroopskrba

Napajanje područja Općine vrši se 10(20) kV dalekovodima koji dolaze iz trafostanica te je razvijena 10 kV mreža koja povezuje postojeće distributivne trafo-postaje. Elektrifikacija je provedena u svim naseljima i priključena na 10 kV mrežu. U planu je rekonstrukcija električne mreže i rekonstrukcija dalekovoda 10 kV. Potrebno je povećati broj trafostanica.

3.1.4. Plinoopskrba

Na području Općine Kloštar Podravski izvršena je plinifikacija svih naselja. Opskrba zemnim

plinom vrši se preko MRS Kloštar Podravski koja je smještena u blizini središta naselja i priključena je na visokotlačni plinovod.

3.1.5. Zbrinjavanje otpada

Zbrinjavanje komunalnog otpada nije zadovoljavajuće riješeno. Na području Općine nalazi se privremeno odlagalište otpada „Sekili“ za naselje Prugovac, a za naselje Kloštar Podravski odlagalište "Kloštarski pijesci" nalazi se na području koje administrativno pripada općini Kalinovac. Odlagalište "Kloštarski pijesci" nalazi se južno od eksploatacijskog polja mineralnih sirovina „Draganci“ na biološki i geomorfološki vrijednom području koje je Županijskim prostornim planom predloženu za zaštitu u kategoriji spomenik prirode stoga je potrebno navedeno odlagalište sanirati. Daljnje odlaganje otpada trebalo bi se vršiti kontrolirano na maksimalno jednoj lokaciji na području Općine dok se ne organizira zajedničko prikupljanje otpada za više općina i osposobi centralno županijsko odlagalište. Odvoz smeća na području Općine vrši se organizirano.

3.2. Društvena infrastruktura

Osnovno obrazovanje provodi se na području općine Kloštar Podravski u matičnoj školi Kloštar Podravski (za naselja Kloštar Podravski i Budančevica) i dvije njezine područne škole u Kozarevcu i Prugovcu. Osnovna škola Kloštar Podravski obuhvaća još i dvije područne škole: u Podravskim Sesvetama (Općina Podravske Sesvete) i Suhoj Kataleni (Grad Đurđevac).

U sastavu Doma zdravlja Đurđevac djeluje ambulanta u Kloštru Podravskom i privatna ljekarna.

Na području općine djeluju brojne kulturne udruge u Kloštru Podravskom, Prugovcu i Kozarevcu. Ove udruge okupljaju veliki broj aktivnog članstva te rade na očuvanju tradicijskih običaja i izvornog podravskog folklora i očuvanju glazbene baštine.

Knjižnica postoji u sklopu Osnovne škole Kloštar Podravski. Svako naselje ima Društveni dom dok su u Kloštru Podravskom dva Društvena doma. Također postoje i tri DVD-a na području Općine. Sport je jedan od najvećih promicatelja Općine Kloštar Podravski. Bavljenje sportom i rekreacijom odvija se organizirano u sklopu sportskih klubova, škola ili se građani rekreiraju samoinicijativno. Na području općine djeluje nekoliko sportskih društava i klubova čije aktivnosti financijski podupire Općina prema svojim mogućnostima. Sportske aktivnosti provode se i u sklopu škola, tako da djeluje i školski sportski klub Mladost. Od sportskih grana najzastupljeniji je nogomet. U naseljima djeluju klubovi koji imaju vlastita igrališta: Kloštar Podravski (NK Mladost), (RK Mladost), Kozarevac (NK Bušpan) i Prugovac (NK Prugovac). Općina je također prepoznatljiva po Motocross utrkama i

natjecanjima koja se održavaju u Kozarevcu na „Karas bregu“ i to na državnoj, ali i Europskoj razini.

3.3. Zaštićena kulturna i prirodna baština

a) Kulturna baština

Kulturna, odnosno graditeljska spomenička baština odnosi se na mali broj spomenika kulturne baštine, a to su:

Crkva sv. Benedikta, Kloštar Podravski

Crkva sv. Barbare, Prugovac

Crkva sv. Franje Ksaverskog, Kozarevac

Kapela sv. Ivana Evanđeliste, Prugovac

Kapela Gospe Lurdske, Budančevica

Kapela Trpećeg Krista, Budančevica

Kapela sv. Križa, Kozarevac

Kapela sv. Florijana, Kloštar Podravski

Kapela sv. Josipa, Kloštar Podravski

Pil sa skulpturom „Bijegom u Egipat“, Kloštar Podravski

b) Prirodna baština

Na području Općine Kloštar Podravski nema dijelova prirode koji su zaštićeni na temelju Zakona o zaštiti prirode.

Klimatske osobine područja Općine odgovaraju šumama hrasta kitnjaka i običnog graba. Izuzetak čine područja naplavnih ravni, pijeska i najviših dijelova bilogore. Naplavne ravni u svom izvornom obliku pokrivene su šumama hrasta lužnjaka, crne i bijele topole, raznih vrsta vrba i bijele johe. Najniži dijelovi naplavne ravni pretežno su pod močvarnom vegetacijom, šašom, rogozom, trskom i busenima oštre i tvrde trave. Na pijescima je razvijeno oko 300 vrsta biljaka, uz pješčarke, intervencijom čovjeka na zaustavljanju živih pijesaka, zasađene su šume bagrema, crnog i bijelog bora i topole, te divlji lovor. Šume hrasta kitnjaka i običnog graba koje su dominirale na terasama i nižim dijelovima bilogore uglavnom su već iskrčene pa tu prevladava otvoreni agrarni pejzaž pod poljodjelskim kulturama (žito, kukuruz, duhan, itd.). Viši dijelovi Bilogore koji nisu iskrčeni, pokriveni su šumama bukve.

Na prostoru Općine prisutni su vlažni (borečni) biotopi novijeg postanka. Oni su posljedica

iskopa šljunka i stvaranja otvorenih vodenih površina. Takve površine nalazimo u naseljima Kloštar Podravski, Budančevica i Prugovac. One su izložene procesu eutrofikacije i ugrožene su nelegalnim odlaganjem otpada od strane nesavjesnih pojedinaca.

4. GOSPODARSTVO

4.1. Osnovni pokazatelji gospodarstva

S obzirom da na području Općine prevladava zaposlenost u primarnom sektoru ovo je izrazito poljoprivredni kraj. Najmanji je udio zaposlenih u sekundarnom (proizvodnom) sektoru. Ukupno je 366 dnevnih i tjednih migranata koji ne rade na području Općine.

Broj kućanstava u razdoblju 1991.-2001. godine neznatno se povećao. Usporedbom broja kućanstava sa zemljištem 1991. i 2001. godine u Koprivničko-križevačkoj županiji njihov broj se povećao za 15,6%. Posebno se u gospodarstvu ističe poduzetnička zona. U poduzetničkoj zoni ISTOK koja se prostire na 8 parcela i ukupnoj površini od 32.654m² izgrađena je, osim kanalizacije,

kompletna infrastruktura, a zasad je tamo smješteno 6 poduzeća:

1. EURO METALI d.o.o., Kloštar Podravski
2. Dalleaste Milan i Darko Počkar
3. "TEHNOHIT-HR" Pitomača
4. Šumar d.o.o. Bjelovar
5. Profilsistem d.o.o. Ferdinandovac (dvije parcele)
6. "TRGOIMPORT" d.o.o. Kloštar Podravski (dvije parcele)

Općina ima u poduzetničkoj zoni još 9 parcela u pripremi s izgrađenom kompletnom infrastrukturom (osim kanalizacije) koje su spremne za prodaju i površina su od 3.500m² do 7.500m².

4.2. Turizam

Od turizma na području Općine ističu se državna i europska prvenstva u motocrossu koja se održavaju u Kozarevcu na „Karasovom bregu“ te vinske ceste u mjestima Prugovac, Kloštar Podravski i Kozarevac.

5. SWOT ANALIZA OPĆINE KLOŠTAR PODRAVSKI

Svrha sadržaja SWOT analize je identificirati vlastite snage Općine koje je potrebno jačati i razvijati u budućnosti, vlastite slabosti koje je potrebno smanjivati i na kraju u potpunosti ukloniti, vanjske prilike koje se nude i bilo bi ih poželjno iskoristiti te vanjske prijetnje na koje je gotovo nemoguće utjecati te ih je potrebno izbjegavati. Temeljem SWOT analize dobiva se sadašnje stanje Općine Kloštar Podravski na temelju čega će se raditi daljnje smjernice, ciljevi i mjere za gospodarski razvoj Općine.

Tablica 6. SWOT analiza

SNAGE	SLABOSTI
<ul style="list-style-type: none"> - dobar geoprometni položaj – prednost za razvoj gospodarstva (željezničko čvorište, Podravska magistrala povezuje istočnu sa središnjom Hrvatskom) - velike površine vrijednog poljoprivrednog zemljišta pogodnog za sadnju različitih vrsta - velik broj kvalitetnih šumskih površina - nalazišta šljunka koji se može eksploatirati - pokrivenost cijelog područja Općine osnovnoškolskim ustanovama - uspješnost sportskih klubova - posjedovanje vlastitih općinskih nekretnina - bogat kulturno – umjetnički program - postojanje objekata za zbrinjavanje starijih i nemoćnih - kvalitetna suradnja Općinskog načelnika sa predsjednicima Mjesnih odbora - dobro upravljanje prostorom na razini svih naselja Općine. 	<ul style="list-style-type: none"> - slabo razvijeno obrtništvo i malo poduzetništvo - neizgrađena kanalizacijska mreža - odlazak visokoobrazovanih ljudi iz Općine u razvijenije općine i gradove - nedostatak dječjeg vrtića - nedostatak stipendija za studente - nedostatak poslovnih prostora - nedostatak sportskih objekata – sportska dvorana - nesansirani divlji deponiji na području Općine - slaba informiranost mještana o radu i razvoju Općine - nepostojanje magistralne vodovodne mreže - nizak udjel industrije, proizvodnje i usluga - niska razina ulaganja u gospodarstvo - velika nezaposlenost stanovnika na području Općine - nepovezanost trgovaca i lokalnih proizvođača - neusvajanje modernih pristupa tehnologiji u poljoprivrednoj proizvodnji - nedovoljan razvoj ekološke i organske poljoprivredne proizvodnje - manjak turističkih programa i loša promocija turizma - nedostatak adekvatnih i iskusnih ljudi za izradu razvojnih programa i projekata financiranih iz EU fondova.
PRILIKE	PRIJETNJE

<ul style="list-style-type: none"> - kandidiranje razvojnih projekata na financijske izvore u RH i fondove EU - korištenje državnih programa za poticanje rada gospodarstva - bogatstvo šuma i faune – razvoj lovnog turizma - mogućnost razvoja turizma na lokalitetu "Kloštranski peski" – zainteresiranost brojnih domaćih i stranih osoba zbog "pustinjskog reljefa" - "Karasov breg" – motocross utrke, razvoj turizma - mogućnost korištenja stručnih potencijala razvojne agencije LAG Podravina - zapošljavanje mladih u Općini putem javnih radova - ulaganje u razvoj i sigurnost prometa (izgradnja kružnog toka) - privlačenje investitora i poduzetnika u poslovnu zonu Općine - edukacija djelatnika Općine za potrebe kandidiranja projekata EU. 	<ul style="list-style-type: none"> - ukidanje rente - ukidanje Općina - ugrožavanje okoliša nekontroliranim iskorištavanjem šumama - ulaskom u EU veća konkurencija u poljoprivrednoj proizvodnji - konstantan pad broja djece - prevladavanje starog stanovništva usporava rast i razvoj općine - manjak financijskih sredstava za realizaciju projekata koji bi doprinijeli kvaliteti života na području Općine
---	--

6. DUGOROČNI CILJEVI OPĆINE KLOŠTAR PODRAVSKI

1. Razvijeno poduzetništvo – razvijeno poduzetništvo malih poduzeća i obrta, razvoj usluga koje podrazumijeva usluge ugostiteljstva, seoskog turizma, sportskog turizma i sl., poljoprivredne proizvodnje usmjerene ka jačanju poljoprivredno – obiteljskih gospodarstava, razvoj i proširenje industrijske zone na području općine.

2. Uređenje komunalne i prometne infrastrukture – u potpunosti uređena prometna

infrastruktura koja podrazumijeva unaprijeđenje kvalitete cestovne mreže, izgradnja kružnog toka u centru Kloštra Podravskog, razvrstavanje i obilježavanje nerazvrstanih cesta, cestovno povezivanje mjesta unutar općine (Prugovac – Kozarevac). Uređenje komunalne infrastrukture podrazumijeva izgradnju kanalizacije I.faze naselja Kloštar Podravski i Budančevica, izgradnju sekundarnog – opskrbnog vodovoda naselja Prugovac i Kozarevac.

3. Visoki životni i društveni standard građana – posvećenost općine stalnoj brizi za djecu i mladež, potrebama za obrazovanjem te kulturno sportskim životom izgradnjom dječjeg vrtića te školsko-sportske dvorane u Kloštru Podravskom. Briga za starije osobe te njihova uključenost u društveni život Općine.

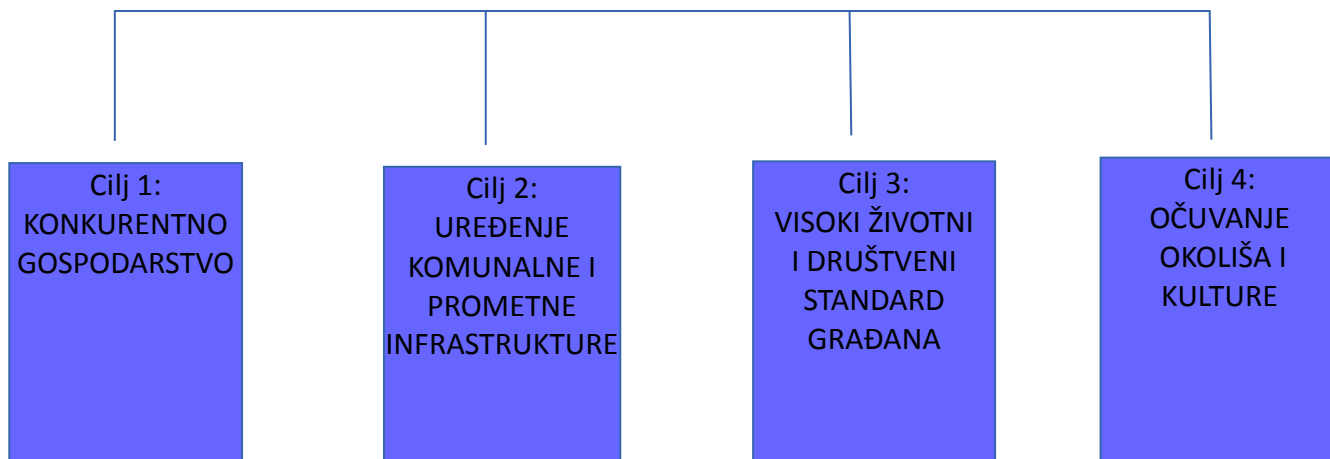
4. Očuvanje okoliša i kulture – u sektoru šumarstva, a u skladu s održivim razvojem potrebno je svaku uništenu šumsku površinu obnoviti pošumljavanjem, zaštititi šume, kontinuirano pratiti stanje šuma i kartirati ih, preradu drva razvijati kao čistu industriju te poticati razvoj urbanog šumarstva. Sektor poljoprivrede - cilj transformacije poljodjelskog sektora je razvijanje suvremenog, djelotvornog, konkurentnog i ekološki čistog poljodjelstva. U svrhu zaštite i očuvanja poljodjelskog resursa podrazumijeva se racionalno korištenje poljoprivrednog zemljišta te smanjenje korištenja kvalitetnog zemljišta za nepoljodjelske svrhe te usmjeravanje i poticanje proizvodnje zdrave hrane. Prioriteti djelovanja u svrhu gospodarskog razvitka poljodjelstva su: zaustavljanje depopulacije, bolje iskorištavanje poljodjelskih površina, stimulacija određene proizvodnje i proširivanje kvalitetnih poljodjelskih površina.

6.1. Razvojna vizija, formiranje strateških ciljeva i prioriteta

Vizija Općine Kloštar Podravski:

"Vizija Općine Kloštar Podravski je postati europski orijentirana općina sa razvijenim i održivim gospodarstvom, kontinuiranim razvojem te konstantnom brigom o kvaliteti života i rada svojih stanovnika."





Utvrđivanje strateških prioriteta:

Temeljem postavljenih dugoročnih ciljeva, formirani su pravci djelovanja Općine Kloštar Podravski u formi strateških prioriteta.

Tablica 6: strateški ciljevi i prioriteta razvoja Općine od 2013. - 2017.

STRATEŠKI CILJEVI	PRIORITETI	MJERE
Cilj 1: KONKURENTNO GOSPODARSTVO	1.1. razvoj gospodarstva temeljenog na znanju i tehnologiji	1.1.1. sufinanciranje obrazovanja
		1.1.2. razvoj tehnologije
	1.2. privlačenje investicija i razvoj poduzetništva	1.2.1. stvaranje preduvjeta za razvoj obrta i malog poduzetništva (osigurati prostor i komunalnu opremljenost)
		1.2.2. u potpunosti opremiti poduzetničku zonu cjelokupnom infrastrukturom i ponuditi razne olakšice
	1.3.povećanje konkurentnosti u poljoprivrednoj proizvodnji	1.3.1. promocija i proizvodnja eko proizvodnje
		1.3.2. stvaranje preduvjeta za razvoj poljodjelstva
	1.4. razvoj turizma	1.4.1. poticanje razvoja turističke zajednice i sportskog, izletničkog, seoskog i lovnog turizma
		1.4.2. promocija turističkih sadržaja

	1.5. povećanje financijske moći Općine	1.5.1. jačanje vlastitih izvora financiranja i iznalaženje tuđih izvora financiranja u svrhu gospodarskog razvoja Općine
Cilj 2: UREĐENJE KOMUNALNE I PROMETNE INFRASTRUKTURE	2.1. Poboljšanje komunalne infrastrukture	2.1.1. Izgradnja kanalizacijskog sustava
		2.1.2. Izgradnja vodovodne mreže
	2.2. Sanacija prometne infrastrukture	2.2.1. održavanje i izgradnja prometnica, pješačkih i biciklističkih staza
Cilj 3: VISOKI ŽIVOTNI I DRUŠTVENI STANDARD GRAĐANA	3.1. razvoj naselja	3.1.1. očuvanje tradicijskih obrta
		3.1.2. rad mjesnih odbora
	3.2. izgradnja i unapređenje sportske infrastrukture	3.2.1. izgradnja sportske dvorane
		3.2.2. razvoj sportskih programa i udruga
	3.3. poboljšanje odgojno – obrazovnog sustava	3.3.1. izgradnja dječjeg vrtića i otvaranje igraonica
	3.4. unapređenje uvjeta za visoki životni standard stanovništva	3.4.1. uključivanje stanovnika, poduzetnika i udruga u upravljanje razvojem općine
3.4.2. poticajna stambena politika za mlade		
Cilj 4: OČUVANJE OKOLIŠA I KULTURE	4.1. zaštita i očuvanje okoliša	4.1.1. razvoj sustava zaštite okoliša i svijesti građana
		4.1.2. sprječavanje nelegalne i nekontrolirane eksploatacije mineralnih sirovina
Cilj 4: OČUVANJE OKOLIŠA I KULTURE	4.1. zaštita i očuvanje okoliša	4.1.3. sprječavanje nelegalne i neprikladne izgradnje objekata
		4.2. zaštita prirodnih vrijednosti
		4.3.1. očuvanje spomenika

	4.3. Zaštita kulturne baštine	4.3.2. očuvanje tradicijskih običaja
--	-------------------------------	--------------------------------------

6.2. Iznosi ulaganja prema strateškim ciljevima i razvojnim prioritetima

Tablica 7: Iznosi ulaganja prema strateškim ciljevima i razvojnim prioritetima

Strateški ciljevi	Prioriteti	Ukupna ulaganja	Izvori			
			Proračun Općine	Državni proračun	Fondovi EU	Ostali izvori
1. Konkurentno gospodarstvo	1.1. Razvoj gospodarstva temeljenog na znanju i tehnologiji	300.000	80%			20%
	1.2. Privlačenje investicija i razvoj poduzetništva	50.000	100%			
	1.3. Povećanje konkurentnosti u poljoprivredi	50.000	100%			
	1.4. Razvoj turizma	1.000.000	50%		25%	25%
	1.5. Povećanje financijske moći Općine	1.000.000			100%	
Ukupno		2.400.000				
2. Uređenje komunalne i prometne infrastrukture	2.1. Poboljšanje komunalne infrastrukture	10.000.000	10%		90%	
	2.2. Sanacija prometne infrastrukture	2.500.000	10%			90%
Ukupno		12.500.000				
3. Visoki životni standard građana	3.1. Razvoj naselja	1.000.000	70%			30%
	3.2. Izgradnja i unapređenje sportske infrastrukture	10.000.000	45%	25%		30%
	3.3. Poboljšanje odgojno – obrazovnog sustava	2.000.000	20%	30%	50%	
	3.4. Unapređenje uvjeta za visoki životni standard stanovništva	2.000.000	20%		80%	
Ukupno		15.000.000				
4. Očuvanje okoliša i kulture	4.1. Zaštita i očuvanje okoliša	1.000.000	20%		80%	
	4.2. Zaštita prirodnih vrijednosti	1.000.000	30%	20%	50%	
	4.3. Zaštita kulturne baštine	1.000.000	50%	50%		

Ukupno	3.000.000				
SVEUKUPNO	32.900.000				

Prema podacima iz tablice o planiranim ulaganjima prema strateškim ciljevima i prioritetima vidljivo je kako se najveća ulaganja do kraja 2017.g. planiraju ostvariti u okviru cilja 3.: Visoki životni i društveni standard građana na koji otpada 46% ukupnih ulaganja i unutar njega na PRIORITET 3.2. Izgradnja i unapređenje sportske infrastrukture na koji otpada otprilike 30% ulaganja. Zatim slijede cilj 2: Uređenje komunalne i prometne infrastrukture za koji se namjerava izvodjiti 12.500.000,00 kuna odnosno 38% ukupnih ulaganja, cilj 4: Očuvanje okoliša i kulture koji zauzima udio od 9% ulaganja i na kraju cilj 1: Konkurentno gospodarstvo s 7% sveukupnog ulaganja

U pregledu izvora financiranja dominiraju sredstva proračuna Općine s udjelom od 43%, zatim slijede sredstva fondova Europske unije sa udjelom od 28%, slijedi iznos od 15% koje očekujemo iz Državnog proračuna Republike Hrvatske i na posljednjem mjestu su drugi izvori pod kojim smatramo sredstva iz Županijskog proračuna s udjelom od 14%.

7. MJERE ZA PROVEDBU I PRAĆENJE STRATEŠKOG PLANA

U svrhu kontinuiranog praćenja i izvještavanja o provedbi Strateškog plana formira se Odbor za praćenje Općinske razvojne strategije:

Sastav Odbora za praćenje provedbe je sljedeći:

- | | |
|---|-----------------|
| 1. Predsjednik Odbora – Općinski načelnik | Siniša Pavlović |
| 2. Zamjenik predsjednika Odbora | Mirko Debeljak |

3. Zamjenik predsjednika Odbora	Marijan Debeljak
4. Predstavnik odbora za gospodarstvo	Franjo Budrović
5. Predstavnik obrtnika i malih poduzetnika	Đuro Gregurić
6. Predstavnik srednjih i velikih poduzetnika	Bernard Domović
7. Predstavnik odgojnih i obrazovnih institucija	Mirko Šandrovčan
8. Predstavnik udruga građana	Josip Nađ

Zadaća Odbora za praćenje provedbe Općinske razvojne strategije Općine Kloštar Podravski je usmjeravati izradu periodičnih planova provedbenih aktivnosti, usmjeravati izradu konkretnih planova strateških programa, izrađivati planove prioriteta, planove financiranja i sufinanciranja, vršiti praćenje izvođenja aktivnosti te predlagati izmjene i dopune Općinske razvojne strategije.

Odbor za provedbu i praćenje programa dužan je podnositi iscrpne izvještaje u digitalnom obliku o provođenju Općinske razvojne strategije po svim stavkama sa detaljnim opisom ostvarenja prioriteta, ciljeva i mjera sa konkretnim učincima i mjerljivim pokazateljima. Izvještaji se podnose Općinskom vijeću jednom godišnje na zahtjev predsjednika Odbora. Rok za podnošenje izvještaja je 15 dana od dana dostave zahtjeva. Ukoliko izvještaj ne bude podnesen predsjednik Odbora može raspustiti Odbor te pokrenuti postupak izbora novih članova Odbora koji moraju biti izabrani u roku od 15 dana.

8. SUDIONICI PROCESA IZRADE OPĆINSKE RAZVOJNE STRATEGIJE

1. Marta Šandrovčan, MBA
2. Siniša Pavlović, Općinski načelnik

Kloštar Podravski, studeni 2013.